



**КОМИТЕТ ИМУЩЕСТВЕННЫХ ОТНОШЕНИЙ
АДМИНИСТРАЦИИ ПЕРМСКОГО МУНИЦИПАЛЬНОГО ОКРУГА**

РЕШЕНИЕ

о размещении объектов № 2572

Пермский край
Пермский округ

03.09.2024

Комитет имущественных отношений администрации Пермского муниципального округа разрешает Акционерному обществу «Газпром газораспределение Пермь» (ИНН 5902183841, ОГРН 1025900512670, почтовый адрес: 614000, г. Пермь, ул. Петропавловская, 43)

размещение объекта «Газопровод давлением до 1.2 Мпа, для размещения которого не требуется разрешения на строительство»

на землях муниципальной собственности

на срок 1 год

Местоположение: расположенных по адресу: Пермский край, м.о. Пермский, п. Юг, ул. Свободная, к дому 30

Приложение: схема предполагаемых к использованию земель или части земельного участка.

Особые условия использования:

- 1) При размещении газопровода учесть параметры ширины проезда улично-дорожной сети, во избежание сужения полосы отвода дороги.
- 2) При условии получения разрешения на производство земляных работ.

Председатель комитета



(подпись, печать)

Е.А. Демидова

Схема предполагаемых к использованию земель или части земельного участка

Объект: Газопровод давлением до 1,2 Мпа, для размещения которого не требуется разрешения на строительство
 Местоположение: расположенных по адресу: Пермский край, м.о. Пермский, п. Юг, ул. Свободная, к дому 30

Площадь земель или части земельного участка, кв.м.: 57

Категория земель: земли населенных пунктов

Вид разрешенного использования: -

Каталог координат, м






№ точки границы	X	Y
n1	486088.38	2227647.96
n2	486092.09	2227649.55
n3	486084.81	2227662.09
n4	486081.35	2227660.09
n1	486088.38	2227647.96

Описание границ смежных землепользователей:

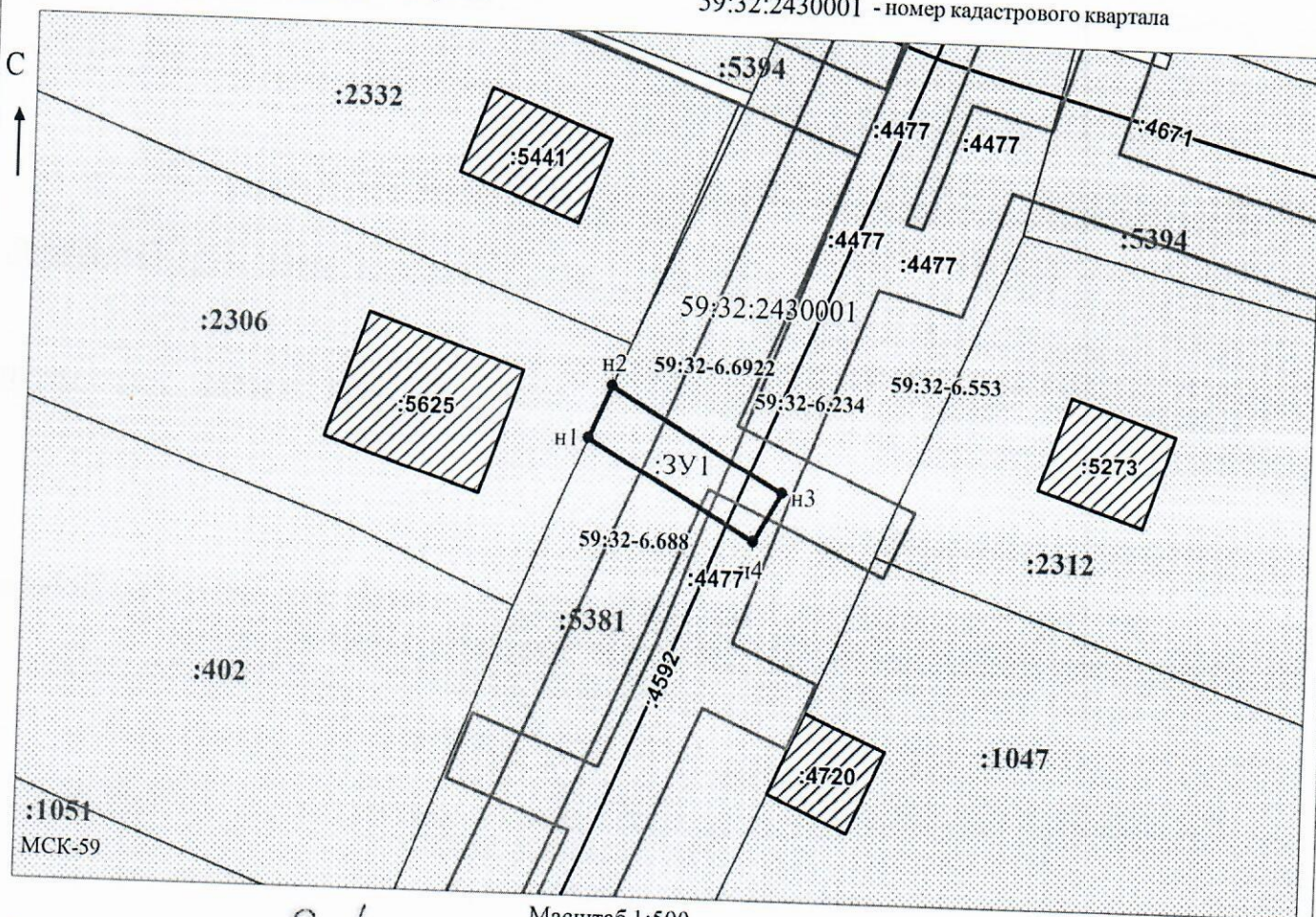
От точки n1 до точки n2 - земельный участок с кадастровым номером 59:32:2430001:2306

От точки n2 до точки n1 - земельный участок с кадастровым номером 59:32:2430001:5381

Условные обозначения:

-  - предполагаемый участок земель, на которых планируется размещение объекта
-  :2306 - границы и номер земельного участка, сведения о которых внесены в ЕГРН
-  :5625 - границы и номер объекта капитального строительства, сведения о которых внесены в ЕГРН
-  - граница кадастрового квартала
-  59:32-6.553 - зоны с особыми условиями использования территории, сведения о которых внесены в ЕГРН
- :3У1 - обозначение запрашиваемого земельного участка
- n1 - характерная точка границ земель или части земельного участка

59:32:2430001 - номер кадастрового квартала



Заявитель: Осипова А.Д. Масштаб 1:500
 МП (подпись, расшифровка подписи)

(для юридических лиц и индивидуальных предпринимателей)